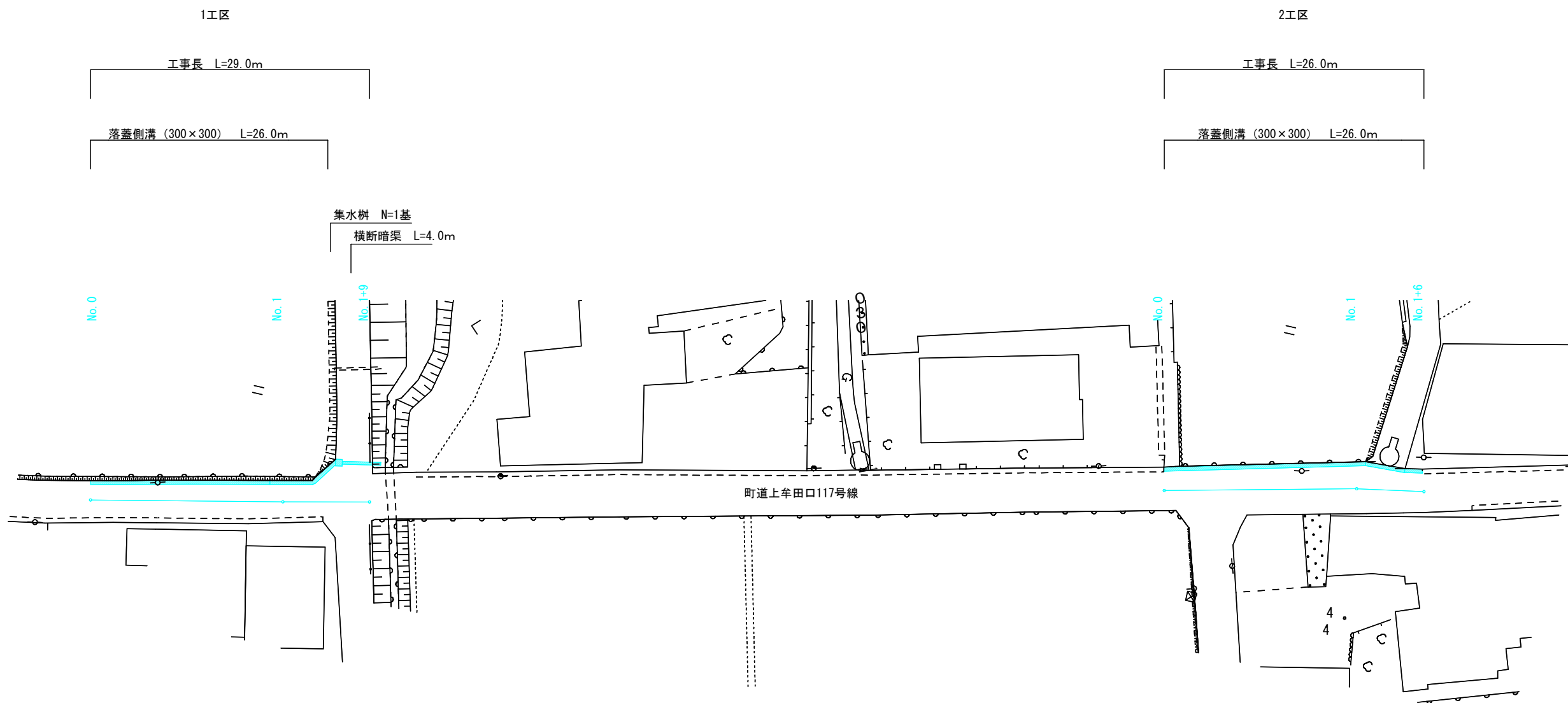


# 平面図1

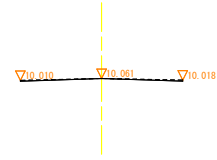


工事年度	令和8年度 起工第6号 1・2工区		
工事名	野口中野・上木佐木中地区排水施設設置工事		
路線名	町道上牟田口117号線 ほか		
工事箇所	大字三八松ほか 地内		
図面名	平面図1		
縮尺	1/250	図面番号	全7葉之内 1号
事務所名	三浦郡大木町役場		
認可	<input type="checkbox"/> 当初	<input checked="" type="checkbox"/> 変更	<input type="checkbox"/> 定
可	<input type="checkbox"/> 第	<input type="checkbox"/> 回	<input type="checkbox"/> 変更

横断図1

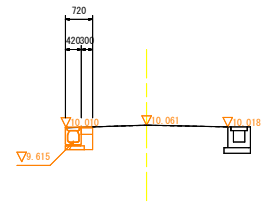
No. 1+9

GH=10.061  
FH=10.061



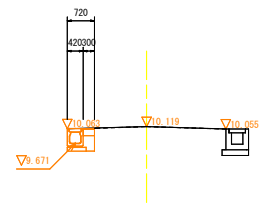
No. 1

GH=10.066  
FH=10.061

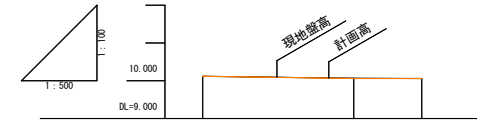


No. 0

GH=10.119  
FH=10.119



縦断図1



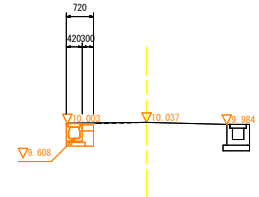
計画高	10.119	10.061	10.061
地盤高	10.119	10.066	10.061
追加距離	0.000	20.000	20.000
単距離	0.000	20.000	9.000
測点番号	No.0	No.1	No.1+9

工事年度	令和8年	度起工 災査定	起工第6号	1工区
工事名	野口中野・上木佐木上中地区排水施設設置工事			
路線名	町道上牟田口117号線 ほか			
工事箇所	大字三八松ほか 地内			
図面名	横断図・縦断図			
縮尺	横断図1/100 <small>縦断図1/500 0.1:500</small>	図面番号	全 7 葉之内 2 号	
事務所名	三浦郡大木町役場建設水道課			
認可	<input type="checkbox"/> 当 <input type="checkbox"/> 第	初実 回変更	<input checked="" type="checkbox"/> 当 <input type="checkbox"/> 第	初 回変更
査定	<input type="checkbox"/> 査 <input type="checkbox"/> 定		<input type="checkbox"/> 査 <input type="checkbox"/> 定	

横断図2

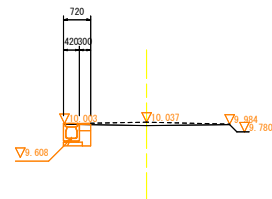
No. 1+6

GH=10.037  
FH=10.037



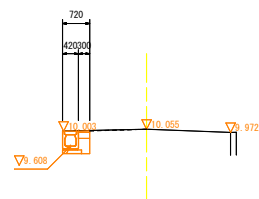
No. 1

GH=9.947  
FH=9.947

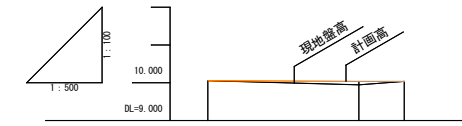


No. 0

GH=10.055  
FH=10.055



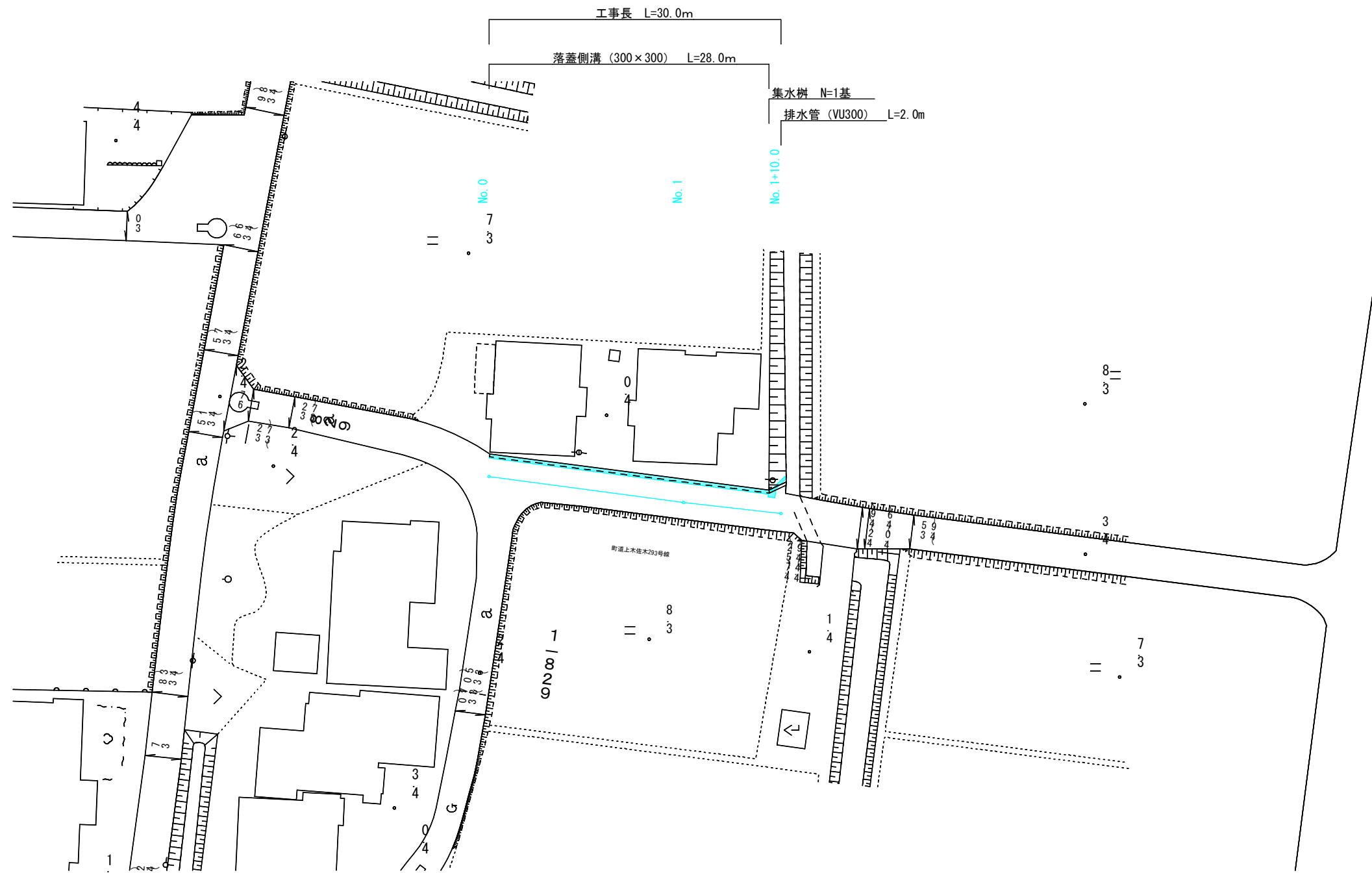
縦断図2



勾配			
地盤高	10.055	9.947	10.037
計画高	10.055	10.037	10.037
追加距離	0.000	20.000	26.000
単距離	0.000	20.000	6.000
測点番号	No. 0	No. 1	No. 1+6

工事年度	令和8年度 度 起工 起工第6号 2工区 災 査定		
工事名	野口中野・上木佐木上地区排水施設設置工事		
路線名	町道上牟田口117号線 ほか		
工事箇所	大字三八松ほか 地内		
図面名	横断図・縦断図		
縮尺	横断図1/100 縦断図1/100	図面番号	全 7 葉之内 3 号
事務所名	三浦郡大木町役場建設水道課		
認可	<input type="checkbox"/> 当 <input type="checkbox"/> 第 回変更	初 実 <input checked="" type="checkbox"/> 当 施 <input type="checkbox"/> 第 回変更	初 <input type="checkbox"/> 査 定 <input type="checkbox"/> 査

# 平面図2

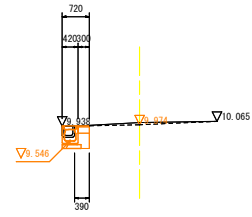


工事年度	令和8年	度起工 災査定	起工第6号	3工区
工事名	野口中野・上木佐木中地区排水施設設置工事			
路線名	町道上牟田口117号線 ほか			
工事箇所	大字三八松ほか 地内			
図面名	平面図2			
縮尺	1/250	図面番号	全 7 葉之内 4 号	
事務所名	三浦郡大木町役場建設水道課			
認可	<input type="checkbox"/> 当 <input type="checkbox"/> 第	初実 回変更	<input checked="" type="checkbox"/> 当 <input type="checkbox"/> 第	初 回変更 <input type="checkbox"/>

横断図3

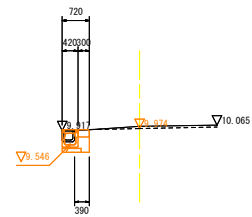
No. 1+10

GH=10.033  
FH=



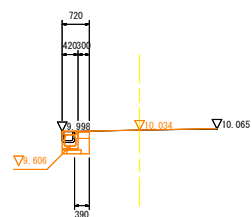
No. 1

GH=10.033  
FH=

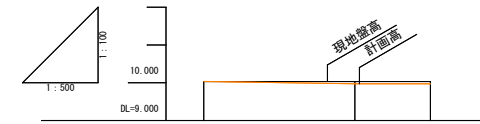


No. 0

GH=10.033  
FH=



縦断図3



勾配			
計画高	10.034	9.974	9.974
地盤高	10.033	10.033	10.033
追加距離	0.000	20.000	30.000
単距離	0.000	20.000	10.000
測点番号	No.0	No.1	No.1+10

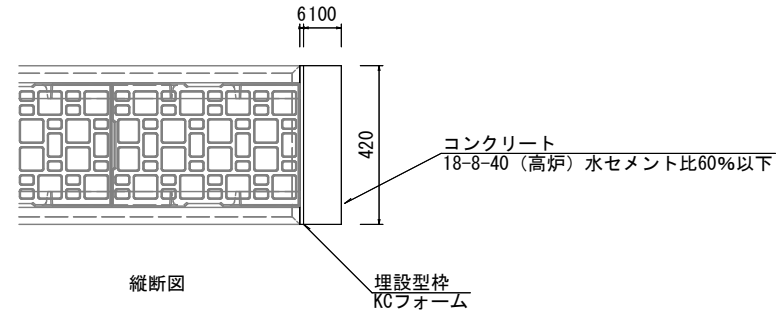
工事年度	令和8年	度起工 災査定	起工第6号	3工区
工事名	野口中野・上木佐木中地区排水施設設置工事			
路線名	町道上牟田口117号線 ほか			
工事箇所	大字三八松ほか 地内			
図面名	平面図2			
縮尺	1/100	図面番号	全 7 葉之内 5 号	
事務所名	三浦郡大木町役場建設水道課			
認可	<input type="checkbox"/> 当 <input type="checkbox"/> 第	初実 回変更	<input checked="" type="checkbox"/> 当 <input type="checkbox"/> 第	初 回変更
査定	<input type="checkbox"/> 当 <input type="checkbox"/> 第	<input type="checkbox"/> 当 <input type="checkbox"/> 第	<input type="checkbox"/> 当 <input type="checkbox"/> 第	<input type="checkbox"/> 当 <input type="checkbox"/> 第



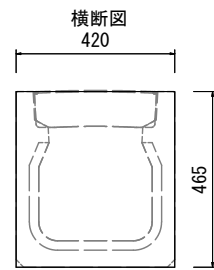
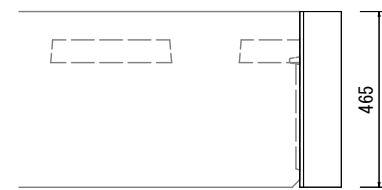
## 構造図2

止めコンクリート S=1:10

平面図



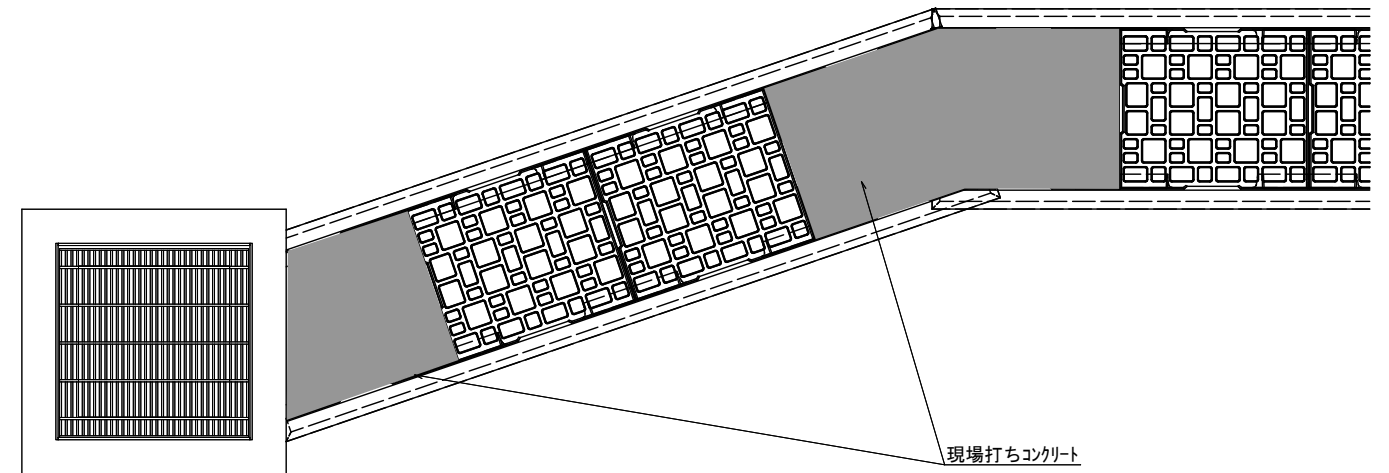
縦断面図



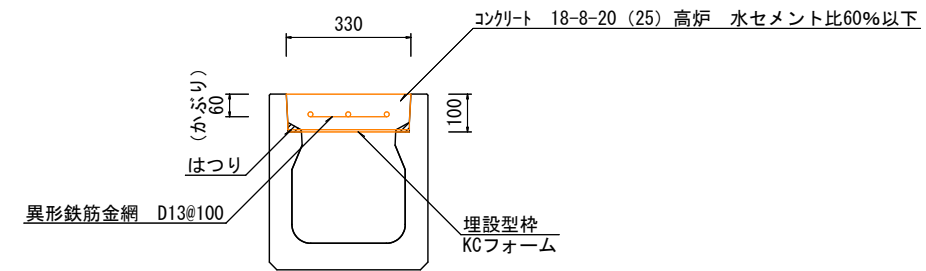
側溝端部の止めコンクリートについては、上図のとおりとする。  
なお、止めコンクリートは側溝の延長に含むものとする。

現場打ちコンクリート蓋 S=1:10

平面図



横断面図



側溝本体の加工箇所における蓋版については現場打ちとする。  
なお、現場打ちは側溝の延長に含むものとする。

工事年度	令和8年度	度起工 災査定	起工第6号
工事名	野口中野・上木佐木中地区排水施設設置工事		
路線名	町道上牟田口117号線 ほか		
工事箇所	大字三八松ほか 地内		
図面名	構造図2		
縮尺	図示	図面番号	全7葉之内 7号
事務所名	三浦郡大木町役場建設水道課		
認 可	<input type="checkbox"/> 当 回変更	初 実 査	<input checked="" type="checkbox"/> 当 回変更
	<input type="checkbox"/> 第 回変更	<input type="checkbox"/> 第 回変更	<input type="checkbox"/> 第 回変更