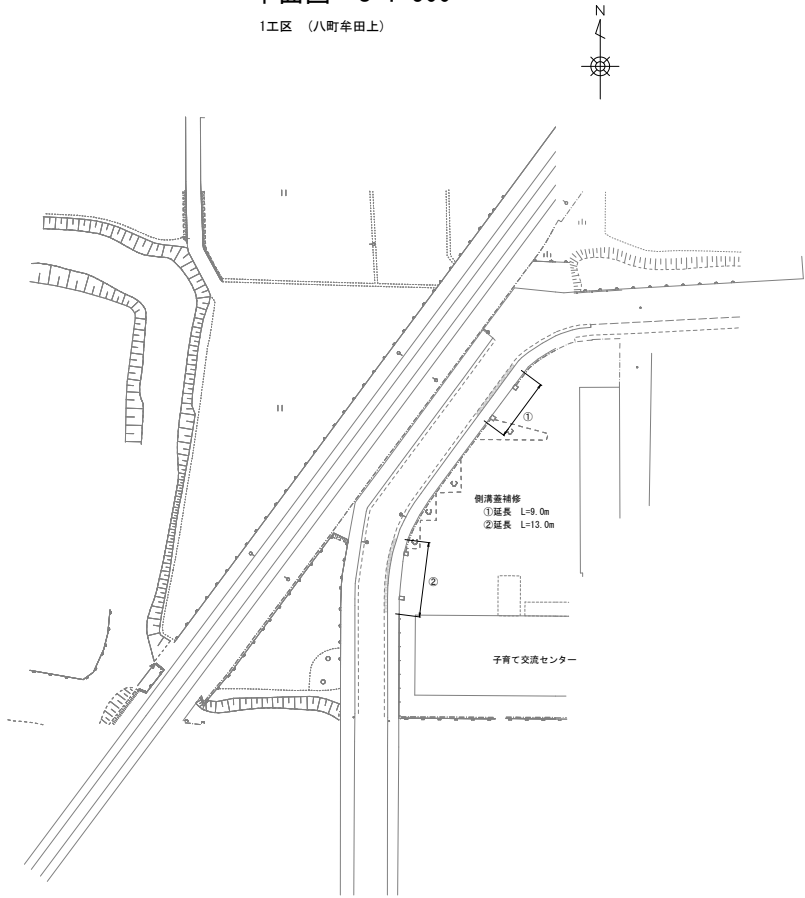


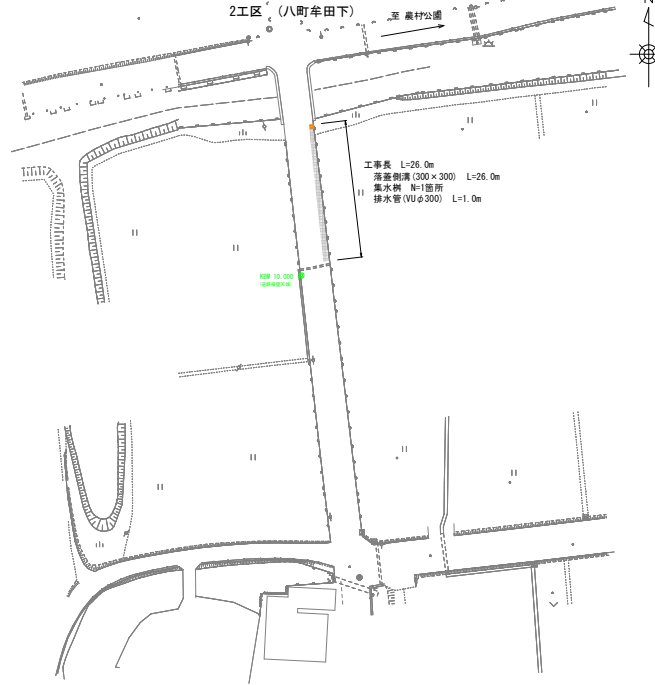
平面図 S=1:500

1工区 (八町牟田上)



平面図 S=1:500

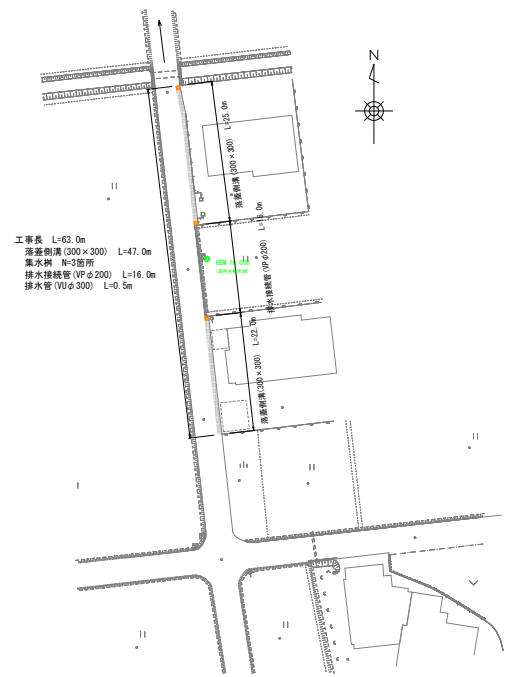
2工区 (八町牟田下)



平面図 S=1:500

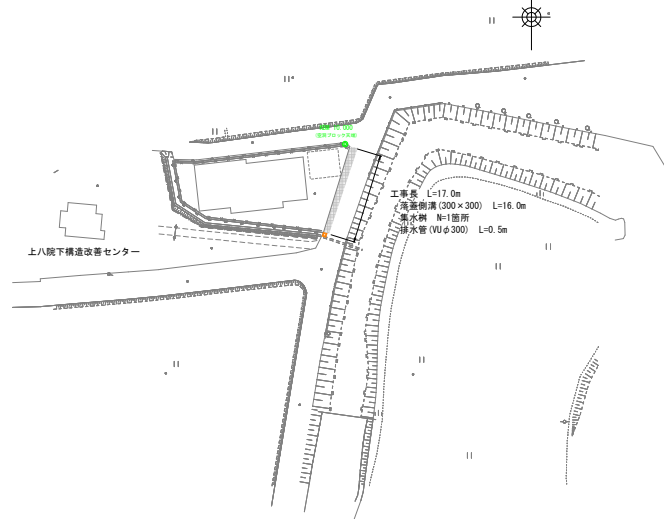
4工区 (上八院下②)

至 国道442号 上白垣交差点




平面図 S=1:500

3工区 (上八院下①)

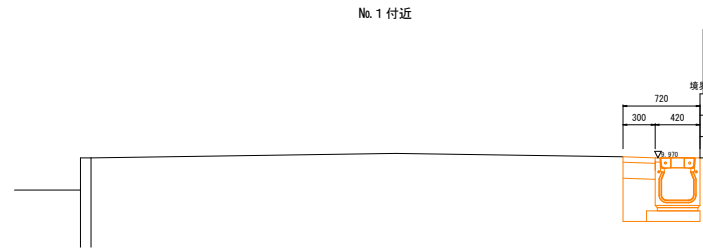


| | | | |
|------|----------------------------|------|--|
| 工事年度 | 令和8年 | 実施工 | 第1号 |
| 工事名 | 木佐木校区側溝新設工事 | | |
| 路線名 | | | |
| 工事箇所 | 大木町大字八町牟田、上八院地内 | | |
| 図面名 | 平面図 | | |
| 縮尺 | 図示 | 図面番号 | 全3葉之内1号 |
| 事務所名 | 大木町役場 建設水道課 | | |
| 認可 | <input type="checkbox"/> 当 | 初案 | <input checked="" type="checkbox"/> 当 <input type="checkbox"/> 差 定 |
| 変更 | <input type="checkbox"/> 第 | 変更 | <input type="checkbox"/> 第 <input type="checkbox"/> 回 更 |

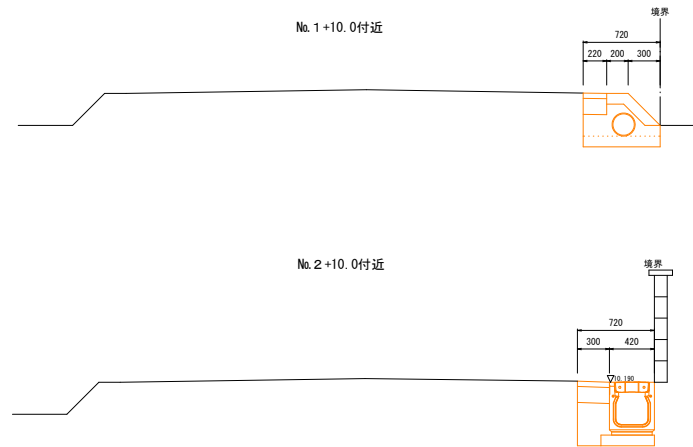
標準断面図 S=1:10 1工区 (八町牟田上)



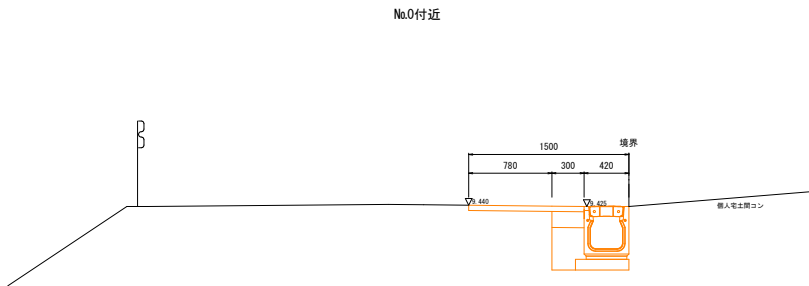
標準断面図 S=1:25 2工区 (八町牟田下)



標準断面図 S=1:25 4工区 (上八院下②)



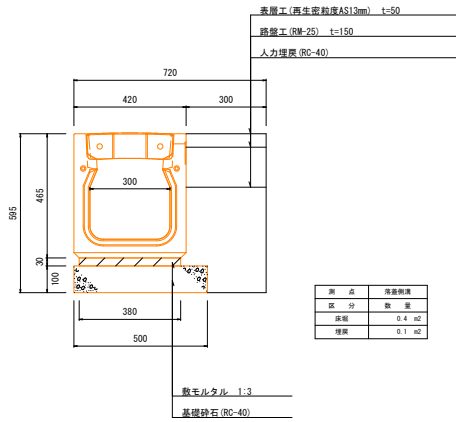
標準断面図 S=1:25 3工区 (上八院下①)



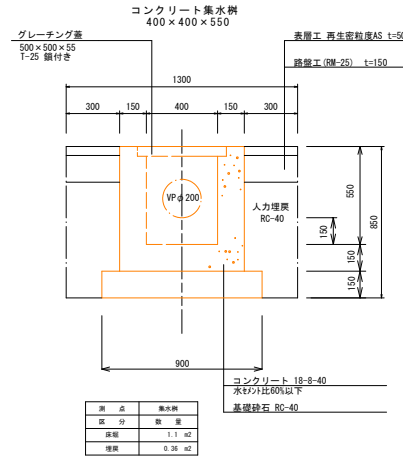
| | | | |
|------|----------------------------|------|---------------------------------------|
| 工事年度 | 令和8年 | 図面工 | 第1号 |
| 工事名 | 木佐木校区側溝新設工事 | | |
| 路線名 | | | |
| 工事箇所 | 大木町大字八町牟田、上八院地内 | | |
| 図面名 | 標準断面図 | | |
| 縮尺 | 図示 | 図面番号 | 全3葉之内 2号 |
| 事務所名 | 大木町役場 建設水道課 | | |
| 認可 | <input type="checkbox"/> 当 | 初案 | <input checked="" type="checkbox"/> 当 |
| 変更 | <input type="checkbox"/> 第 | 変更 | <input type="checkbox"/> 第 |

構造図

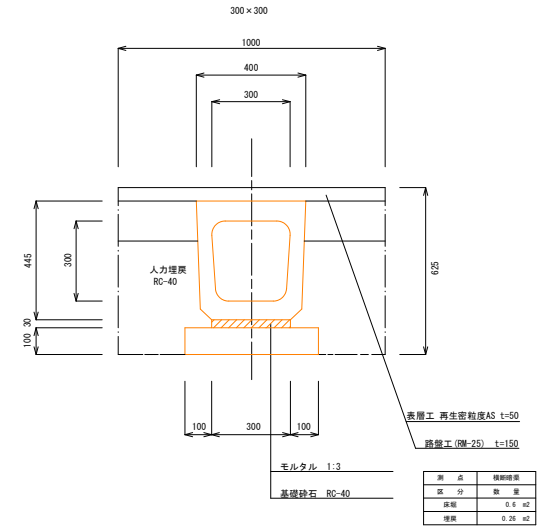
落蓋側溝 (300×300) S=1:10



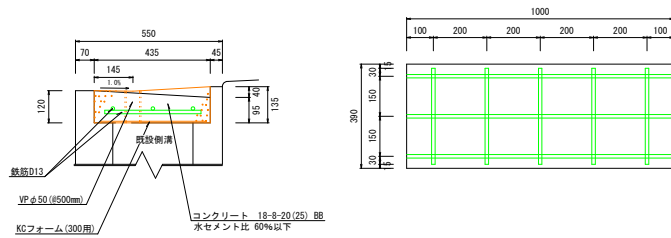
集水枳 S=1:15



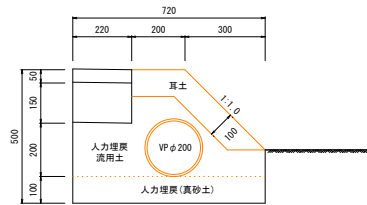
横断暗渠 S=1:10



現場打側溝蓋 S=1:10



排水接続管埋設 S=1:10



| | | | |
|------|----------------------------|------|---------------------------------------|
| 工事年度 | 令和8年 | 年度 | 第1号 |
| 工事名 | 木佐木校区側溝新設工事 | | |
| 路線名 | 木佐木校区側溝新設工事 | | |
| 工事箇所 | 大木町大字八町角田、上八院地内 | | |
| 図面名 | 構造図 | | |
| 縮尺 | 図示 | 図面番号 | 全3葉之内 3号 |
| 事務所名 | 大木町役場 建設水道課 | | |
| 認可 | <input type="checkbox"/> 当 | 初案 | <input checked="" type="checkbox"/> 当 |
| 変更 | <input type="checkbox"/> 第 | 変更 | <input type="checkbox"/> 第 |
| 戻 | <input type="checkbox"/> 第 | 戻 | <input type="checkbox"/> 第 |
| 定 | <input type="checkbox"/> 第 | 定 | <input type="checkbox"/> 第 |